

**Uchwała Nr XXV/36/2025**  
**Rady Miejskiej w Birczy**  
**z dnia 29 maja 2025 roku**

w sprawie zmiany uchwały nr XLI/53/2020 Rady Gminy Bircza z dnia 7 grudnia 2020 r. w sprawie wyznaczenia obszaru i granic aglomeracji Bircza

Na podstawie art. 18 ust. 2 pkt 15 ustawy z dnia 8 marca 1990 r. o samorządzie gminnym (t.j. Dz. U. z 2024 r. poz. 1465 ze zm.) w związku z art. 87 ust. 1, 4 i 6 ustawy z dnia 20 lipca 2017 r. Prawo wodne (t.j. Dz. U. z 2024 r. poz. 1087 ze zm.) po uzgodnieniu z Regionalnym Dyrektorem Ochrony Środowiska w Rzeszowie oraz Dyrektorem Regionalnego Zarządu Gospodarki Wodnej w Rzeszowie Rada Miejska w Birczy uchwała, co następuje:

§ 1

1. W uchwale nr XLI/53/2020 Rady Gminy Bircza z dnia 7 grudnia 2020 roku w sprawie wyznaczenia obszaru i granic aglomeracji Bircza wprowadza się następujące zmiany:

1) § 1 otrzymuje brzmienie:

1. Wyznacza się aglomerację Bircza o równoważnej liczbie mieszkańców 2283 z oczyszczalnią ścieków w miejscowości Bircza.
2. W skład aglomeracji wchodzi miejscowości: Bircza, Stara Bircza, Rudawka, Leszczawa Dolna.

2) § 2 otrzymuje brzmienie:

Treść załącznika nr 1 do zmienianej uchwały zastępuje się załącznikiem nr 1 do niniejszej uchwały.

3) § 3 otrzymuje brzmienie:

Treść załącznika nr 2 do zmienianej uchwały zastępuje się załącznikiem nr 2 do niniejszej uchwały.

§ 2

Wykonanie Uchwały powierza się Burmistrzowi Miasta i Gminy Bircza.

§ 3

Uchwała wchodzi w życie po upływie 14 dni od ogłoszenia w Dzienniku Urzędowym Województwa Podkarpackiego.

**PRZEWODNICZĄCY**  
**RADY MIEJSKIEJ W BIRCZY**

*Tadeusz Cebenko*

Rady Miejskiej w Birczy z dnia 29 maja 2025 r.

w sprawie zmiany uchwały XLI/53/2020 Rady Gminy Bircza z dnia 7 grudnia 2020 r.

w sprawie wyznaczenia obszaru i granic aglomeracji Bircza

## CZĘŚĆ OPISOWA AGLOMERACJI BIRCZA

### 1. Podstawowe informacje na temat aglomeracji:

Nazwa aglomeracji: BIRCZA

Wielkość RLM aglomeracji zgodnie z obowiązującą uchwałą: 2283 RLM

Gmina wiodąca w aglomeracji: BIRCZA

Gminy w aglomeracji: BIRCZA

Wykaz nazw miejscowości w aglomeracji, zgodnie z dołączonym do uchwały załącznikiem graficznym: Bircza, Stara Bircza, Rudawka, Leszczawa Dolna, powiat przemyski, województwo podkarpackie.

Wykaz nazw miejscowości dołączanych do obszaru aglomeracji: brak.

Wykaz nazw miejscowości wyłączanych z obszaru aglomeracji: Korzeniec (w części), Boguszówka (w części), Wola Korzeniecka (w części).

Nazwa miejscowości, w której zlokalizowana jest oczyszczalnia ścieków: Bircza.

Id aglomeracji: PLPK147.

### 2. Podstawa wyznaczenia obszaru i granic aglomeracji.

Decyzja o pozwoleniu na budowę z dnia 12 sierpnia 2013 r. Nr 395/2013 wydanej przez Starostę Przemyskiego dla zamierzenia inwestycyjnego p.n.: „Przebudowa i rozbudowa oczyszczalni ścieków na działkach nr 128/1, 127, 126 – kategoria obiektu XXX, przebudowa i budowa kanalizacji sanitarnej na działkach nr 86, 110, 286, 296 – kategoria XXVI w miejscowości Bircza gmina Bircza”.

### 3. Informacja o sieci kanalizacyjnej.

a) Długość i rodzaj istniejącej sieci kanalizacyjnej.

Cała istniejąca kanalizacja to rozdzielcza, sanitarna. Długość jej wynosi 43 km w całości grawitacyjna. Posiada odcinek tłoczny przed oczyszczalnią ścieków w tym 3 przepompownie, wyposażone w kraty koszowe.

### 4. Informacja o liczbie mieszkańców w aglomeracji oraz osób czasowo przebywających w aglomeracji.

a) Liczba stałych mieszkańców aglomeracji.\*

- Bircza (cała – 937 mieszkańców)

- c) Liczba RLM przemysłu planowana do podłączenia do zbiorników bezodpływowych, z których ścieki wywożone są na oczyszczalnię ścieków w aglomeracji: 0.
- d) Liczba RLM przemysłu planowana do podłączenia (do roku 2027):
- do nowo wybudowanej sieci kanalizacyjnej wraz ze wskazaniem nazw zakładów przemysłowych planowanych do podłączenia do sieci kanalizacyjnej:  
Z uwagi na a) i b) nie dotyczy.
  - do istniejącej sieci kanalizacyjnej wraz ze wskazaniem nazw zakładów przemysłowych planowanych do podłączenia do sieci kanalizacyjnej  
Z uwagi na a) i b) nie dotyczy.

## **7. Informacja o oczyszczalniach ścieków w aglomeracji.**

- a) Informacja o istniejących oczyszczalniach ścieków.
- Rodzaj istniejącej oczyszczalni ścieków (rodzaj oczyszczalni należy również wskazać w przypadku planowanej do budowy oczyszczalni ścieków).

Oczyszczalnia ścieków obsługująca Aglomerację Bircza zlokalizowana w miejscowości Bircza (działka nr ew. 128/1) składa się z następujących obiektów i urządzeń:

- zbiornik retencyjny

Zbiornik wyposażony został w 2 pompy dozujące ścieki do komór reaktora biologicznego na podstawie wskazań sond hydrostatycznych (umieszczonych w komorach bioreaktora).

- komory stabilizacji osadu, z której osad ustabilizowany jest doprowadzany pompowo na wirówkę dekantacyjną

- budynek techniczny oczyszczania mechanicznego i ciągu zlewczego ścieków dowiezionych oraz dmuchawy do napowietrzania osadów w komorze stabilizacji osadów:

Ważne urządzenia to sitopiakownik oraz płuczka piasku:

- reaktor biologiczny MBR składający się z 2 niezależnych ciągów technologicznych, komory bioreaktora wyposażone są w mieszadła oraz dyfuzory drobno pęcherzykowe do napowietrzania osadu czynnego,

- budynek techniczny urządzeń do obsługi bioreaktora (dmuchawy napowietrzające reaktor biologiczny, dmuchawy czyszczące moduły mikrofiltracyjne), stacja dozowania PAX-u, układ podnoszenia ciśnienia wody technologicznej, instalacja do automatycznego płukania membran wraz z pompą:

- budynek techniczny stacji odwadniania przy pomocy wirówki i higienizacji osadów

- urządzenie do neutralizacji odorów z budynku mechanicznego oczyszczania (sitopiaskownik), zbiornika buforowego i pompowni ścieków surowych.

- Informacja o pozwoleniu wodnoprawnym dla oczyszczalni ścieków (znak, data wydania, nazwa organu wydającego, okres obowiązywania).  
Pozwolenie wodnoprawne – znak sprawy RZ.ZUZ.3.421.68.2018.I.H. z dnia 18 czerwca 2018 r., Dyrektor Zarządu Zlewni w Przemyślu. Pozwolenie wodnoprawne wydano na 10 lat od dnia, w którym decyzja stała się ostateczna (od dnia 04.07.2018 r.)
- Współrzędne geograficzne oczyszczalni ścieków oraz punktu zrzutu ścieków z oczyszczalni, wraz ze wskazaniem odbiornika ścieków oczyszczonych.

## 9. Zmniejszenie granic aglomeracji lub likwidacja aglomeracji

- a) Opis rozwiązania problemu gospodarki ściekowej na terenach, które zostały wyłączone z obszaru aglomeracji.

Z aglomeracji wyłączono miejscowości: Korzeniec (w części), Boguszówka (w części), Wola Korzeniecka (w części). W przedmiotowych miejscowościach gospodarka ściekowa będzie prowadzona jak dotychczas, ścieki będą odprowadzane do zbiorników bezodpływowych lub przydomowych oczyszczalni ścieków, a następnie wywożone do oczyszczalni ścieków w Birczy.

- b) Informacja dotycząca pomocy finansowej na realizację przedsięwzięć w zakresie budowy, rozbudowy i modernizacji urządzeń kanalizacyjnych ze środków budżetu państwa oraz ze środków pochodzących z funduszy Unii Europejskiej otrzymanej w okresie 5 lat od zrealizowania przedsięwzięcia ujętego w zestawieniu, o którym mowa w art. 88 ust. 1 ustawy z dnia 20 lipca 2017 r. Prawo wodne (Dz.U. z 2021 r., poz. 2233 z późn. zm.)

Nie dotyczy.

## 10. Uzasadnienie określonej RLM aglomeracji.

Wyszczególnienie*	Wartość RLM
Liczba mieszkańców korzystających z istniejącej sieci kanalizacyjnej	2212
Liczba osób czasowo przebywających korzystających z istniejącej sieci kanalizacyjnej	24
Równoważna Liczba Mieszkańców wynikająca z dobowego ładunku ścieków odprowadzanych przez zakłady przemysłowe i usługowe korzystające z istniejącej sieci kanalizacyjnej	0
Równoważna Liczba Mieszkańców wynikająca z dobowego ładunku ścieków, które będą odprowadzane przez zakłady przemysłowe i usługowe planowane do podłączenia do sieci kanalizacyjnej	0
Liczba mieszkańców oraz osób czasowo przebywających na terenie aglomeracji, korzystających z indywidualnych systemów oczyszczania ścieków komunalnych (przydomowe oczyszczalnie ścieków, zbiorniki bezodpływowe), nie planowanych do podłączenia do sieci, określona na podstawie rejestrów prowadzonych przez gminę	47
<b>Suma</b>	<b>2283</b>

## 11. Informacja o ewidencji zbiorników bezodpływowych oraz przydomowych oczyszczalniach ścieków.

- a) Czy gmina/gminy prowadzą ewidencję zbiorników bezodpływowych oraz przydomowych oczyszczalni ścieków, o której mowa w art. 3 ust. 3 pkt 1 i 2 ustawy

**informacja o obszarach mających znaczenie dla Wspólnoty znajdujących się na liście, o której mowa w art. 27 ust. 1 tej ustawy.**

Obszar aglomeracji Bircza zawiera w swoich granicach następujące formy ochrony przyrody:

- Przemysko-Dynowski Obszar Chronionego Krajobrazu – powstał na mocy uchwały WRN w Przemyślu Nr XX/148/87 z dnia 25 czerwca 1987r. Obecnie jego powierzchnię i granice określa uchwała nr XLVIII/999/14 Sejmiku Województwa Podkarpackiego z dnia 23 czerwca 2014 r. (Dz. Urz. Woj. Podkarpackiego z 2014 r., poz. 1959).
- Park Krajobrazowy Pogórza Przemyskiego – Park powstał na mocy rozporządzenia nr 11 Wojewody Przemyskiego z dnia 16 grudnia 1991 r. (Dz. Urz. Województwa Przemyskiego nr 17/91, poz. 100 ze zm.). Obecnie jego powierzchnię i granice określa uchwała nr XXXIX/792/13 Sejmiku Województwa Podkarpackiego z dnia 28 października 2013 r. (Dz. Urz. Woj. Podkarpackiego z 2013 r., poz. 3605 ze zm.).
- Obszar specjalnej ochrony – Pogórze Przemyskie – ustanowiony Rozporządzeniem Ministra Środowiska z dnia 21 lipca 2004 r. w sprawie obszarów specjalnej ochrony ptaków Natura 2000 z dnia 21 października 2004 r. (Dz. U. 2004 nr 229, poz. 2313).
- Ostoja Przemyska (PLH180012) wyznaczony dnia 6 marca 2009 r. Decyzją Komisji Europejskiej z dnia 12 grudnia 2008 r. przyjmującą na mocy dyrektywy Rady 92/43/EWG drugi zaktualizowany wykaz terenów mających znaczenie dla Wspólnoty składających się na kontynentalny region biogeograficzny (Dziennik Urzędowy Unii Europejskiej L 43/63 z 13.02.2009 r.); powiększony do obecnej powierzchni decyzją Komisji Europejskiej 2011/64/UE (decyzja KE z dnia 10 stycznia 2011 r. w sprawie przyjęcia na mocy dyrektywy Rady 92/43/EWG czwartego zaktualizowanego wykazu terenów mających znaczenie dla Wspólnoty składających się na kontynentalny region biogeograficzny; Dziennik Urzędowy Unii Europejskiej L 33/146 z 8.2.2011).
- Pomnik przyrody. Typ pomnika: Jednoobiektowy. Rodzaj tworu: drzewo. Gatunek drzewa: Dąb szypułkowy - *Quercus robur*. Dane aktu prawnego o utworzeniu, ustanowieniu lub wyznaczeniu: Orzeczenie Prezydium Wojewódzkiej Rady Narodowej w Rzeszowie Nr R.L. VIb-13/P/14/53 z 4 listopada 1953 r. (Dz. Urz. WRN w Rzeszowie Nr 12, poz. 69 z dnia 31.12.1953 r.).
- Pomnik przyrody. Typ pomnika: Jednoobiektowy. Rodzaj tworu: drzewo. Gatunek drzewa: Dąb szypułkowy - *Quercus robur*. Dane aktu prawnego o utworzeniu, ustanowieniu lub wyznaczeniu: Uchwała Nr IV/53/95 Rady Gminy w Birczy z dnia 25 sierpnia 1995 r. w sprawie uznania za pomniki przyrody.

a) Warunek I (art. 3 Dyrektywy i art. 87a pkt 1-2 Prawo wodne) **procent skanalizowania w aglomeracji.\***

- Aktualny procent skanalizowania aglomeracji:

97,94%

- Do 2027 roku do sieci kanalizacyjnej planuje się podłączyć 45 stałych mieszkańców aglomeracji i 2 mieszkańców czasowo przebywających w aglomeracji, a korzystających obecnie ze zbiorników bezodpływowych (szamba). Procent skanalizowania w aglomeracji wyniesie wówczas 100.

b) Warunek II (art. 10 Dyrektywy i art. 87a pkt 3 Prawo wodne) **wydajność oczyszczalni w aglomeracji** (wyrażona w RLM).\*

- Aktualna wydajność oczyszczalni w aglomeracji:

Wydajność oczyszczalni ścieków – 3731– RLM, przy wielkości aglomeracji 2283 RLM

- Wydajność oczyszczalni w aglomeracji w roku 2027 – po zrealizowaniu zaplanowanych inwestycji;

Nie dotyczy.

*\*Wydajność oczyszczalni ścieków w aglomeracjach odpowiada przynajmniej ładunkowi generowanemu na ich obszarze.*

c) Warunek III (art. 4 i art. 5 Dyrektywy i art. 87a pkt 4 Prawo wodne) **standardy oczyszczania ścieków.\***

Osiągane parametry ścieków oczyszczonych:

		wielkości dopuszczalne
- Zawiesina ogólna	- 4,10 mg/dm <sup>3</sup>	< 35,0
mg/dm <sup>3</sup>		
- ChZT <sub>Cr</sub>	- 30,0 mgO <sub>2</sub> /dm <sup>3</sup>	< 125,0 mgO <sub>2</sub> /dm <sup>3</sup>
- BZT <sub>5</sub>	- 1,7 mgO <sub>2</sub> /dm <sup>3</sup>	< 25,0
mgO <sub>2</sub> /dm <sup>3</sup>		

Skuteczność pracy oczyszczalni:

Zawiesina ogólna	- 98,7%
ChZT <sub>5</sub>	- 95,74 %
BZT <sub>5</sub>	- 99,5 %

głosowanie	w sprawie zmiany uchwały nr XLI/53/2020 Rady Gminy Bircza z dnia 7 grudnia 2020 r. w sprawie wyznaczenia obszaru i granic aglomeracji Bircza		
jednostka	Rada Miejska w Birczy		
wynik	Głosowanie zakończone wynikiem: przyjęto		
data	29 maja 2025 r.		
typ	głosowanie jawne imienne	większość	zwykła większość

### Podsumowanie

status	ilość	procent	status	ilość	procent
ZA	12	92.31 %	pula głosów	15	-
PRZECIW	0	0 %	oddanych głosów	13	86.67 %
WSTRZYMAŁO SIĘ	1	7.69 %	nieoddanych głosów	2	13.33 %

### Wyniki imienne

lp	nazwisko	imię	głos
1	Brodzicka	Anna	ZA
2	Bykowski	Andrzej	ZA
3	Cap	Kazimierz	ZA
4	Cebeńko	Tadeusz	ZA
5	Kępa	Hubert	nieobecny
6	Koterbicki	Jan	ZA
7	Madej	Teresa	ZA
8	Majewski	Dariusz	ZA
9	Okołowicz	Ryszard	ZA
10	Paclawski	Andrzej	WSTRZYMAŁ SIĘ
11	Pleśniak	Mateusz	ZA
12	Ruda	Anna	ZA
13	Ryznar	Mieczysław	ZA
14	Wilgucki	Adam	ZA

15

Wojtowicz

Artur

nieobecny

Wydrukowano z systemu do obsługi posiedzeń stacjonarnych i zdalnych **posiedzenia.pl**

**Park Krajobrazowy  
Pogórze Przemyskie**

Sufczyzna

Nowa Wieś

Rudawka







**Przemysko  
Dynowski  
Obszar  
Chronionego  
Krajobrazu**

Stara Bircza

Bircza

Leszczawa  
Dolna

**LEGENDA**

-  granice aglomeracji
-  granice gminy
-  użytki ekologiczne
-  oczyszczalnia ścieków
-  pomniki przyrody
-  strefy ochronne ujęć wody

nia 29 maja 2025 roku  
dnia 7 grudnia 2020 r.  
nic aglomeracji Bircza

azowy  
nyskiego

Pogórze  
Przemyskie

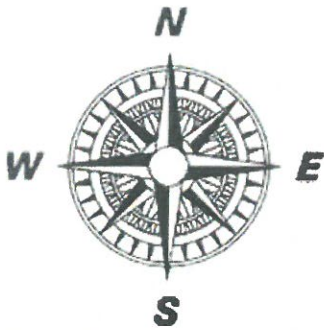
Ostoja  
Przemyska

Osto  
Przemj

# Aglomeracja Bircza

## LEGENDA

- granice aglomeracji
- - - granice gminy
- użytki ekologiczne
- oczyszczalnia ścieków
- pomniki przyrody



m 1000  
1:2000